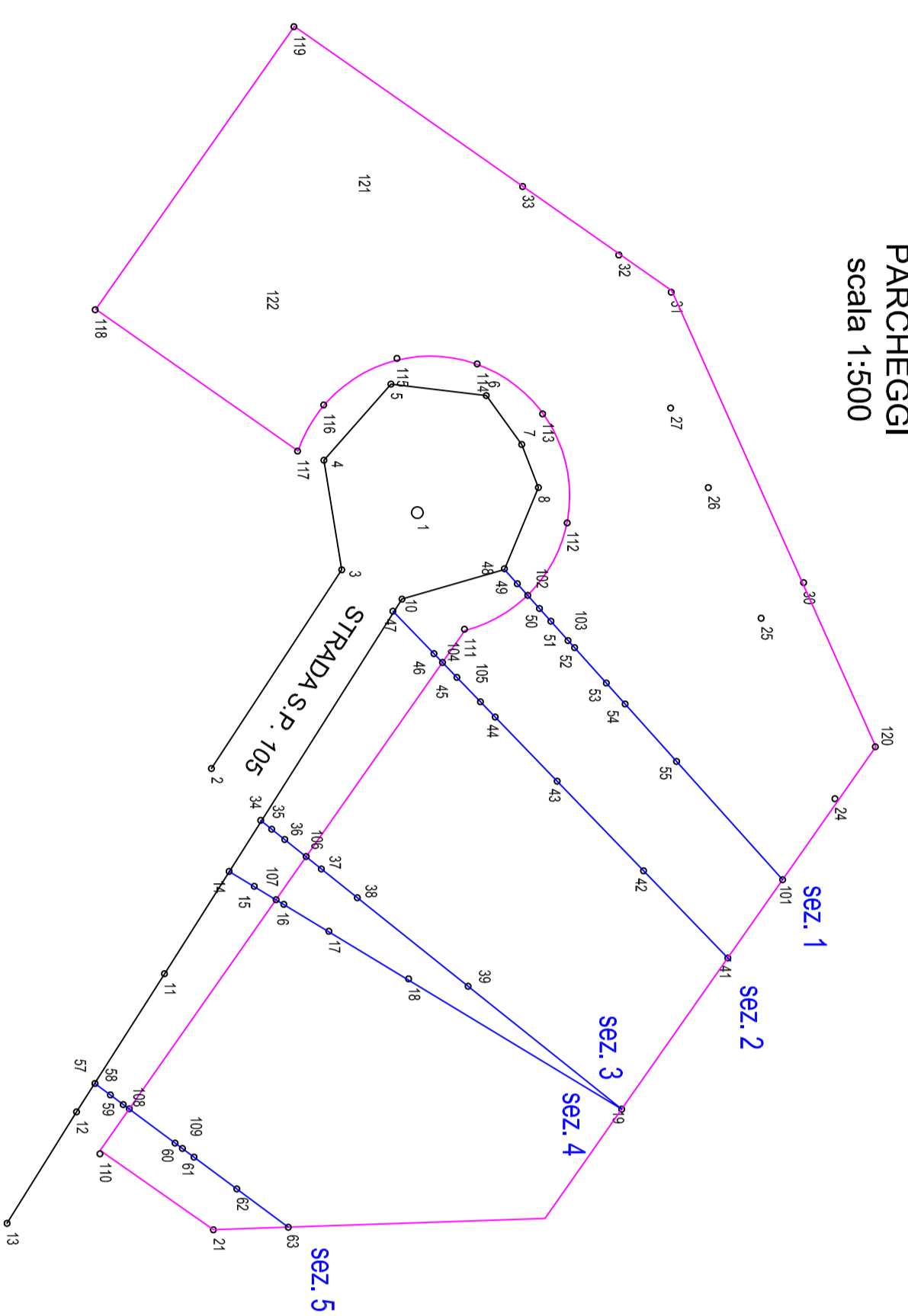
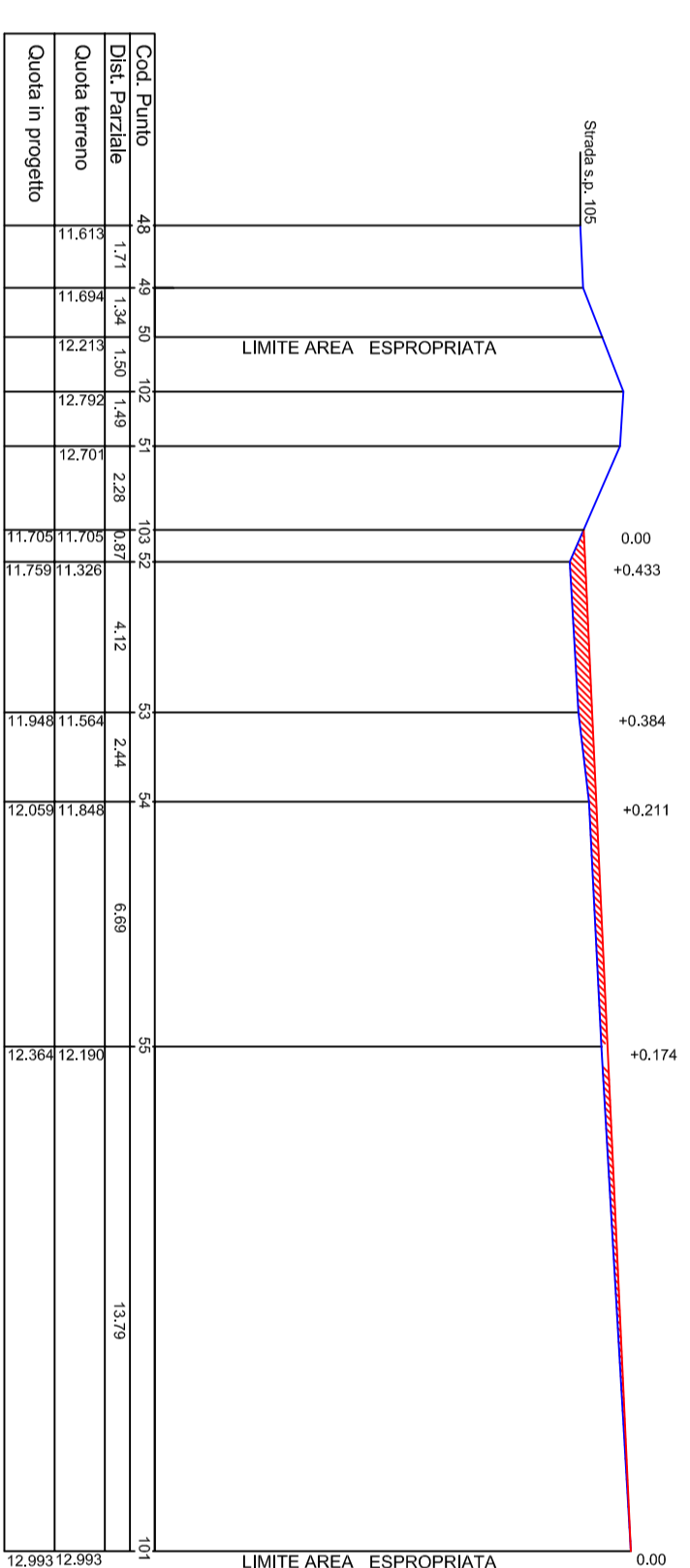


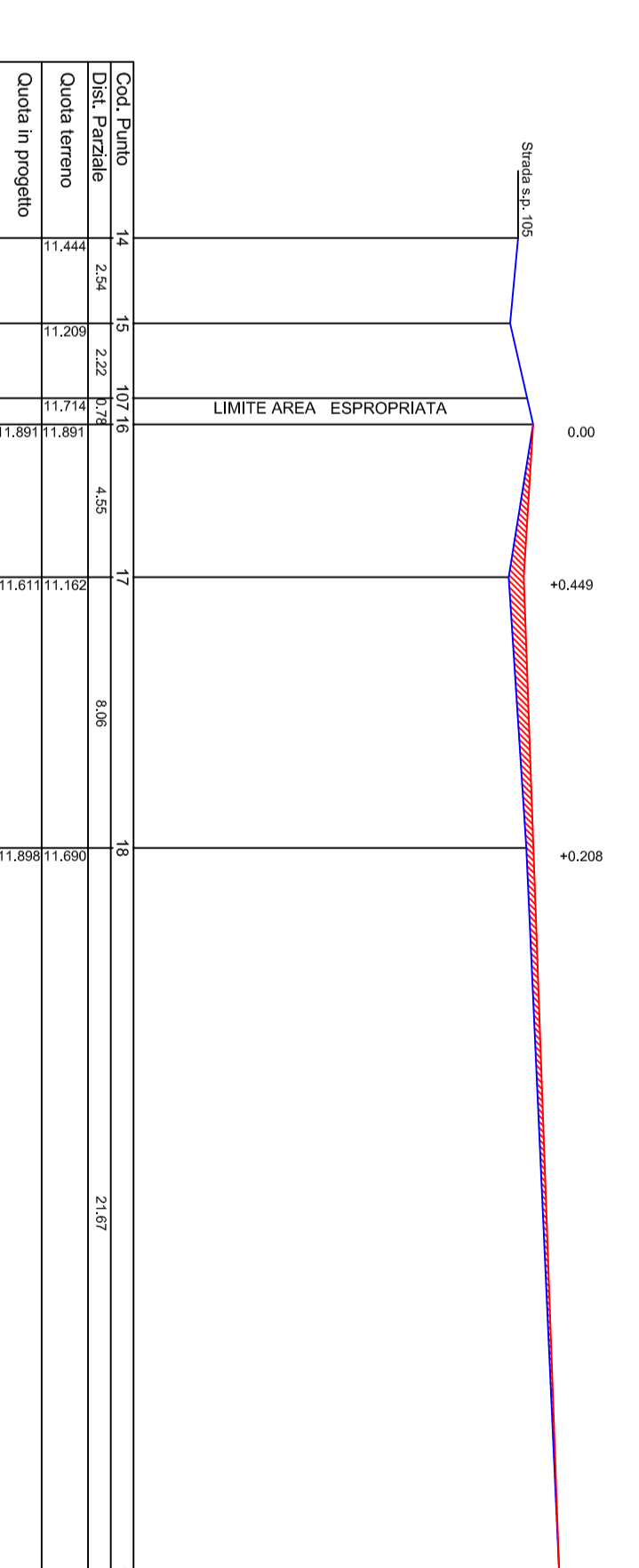
PIANTA AREA ESPROPRIATA
PARCHEGGI
scala 1:500



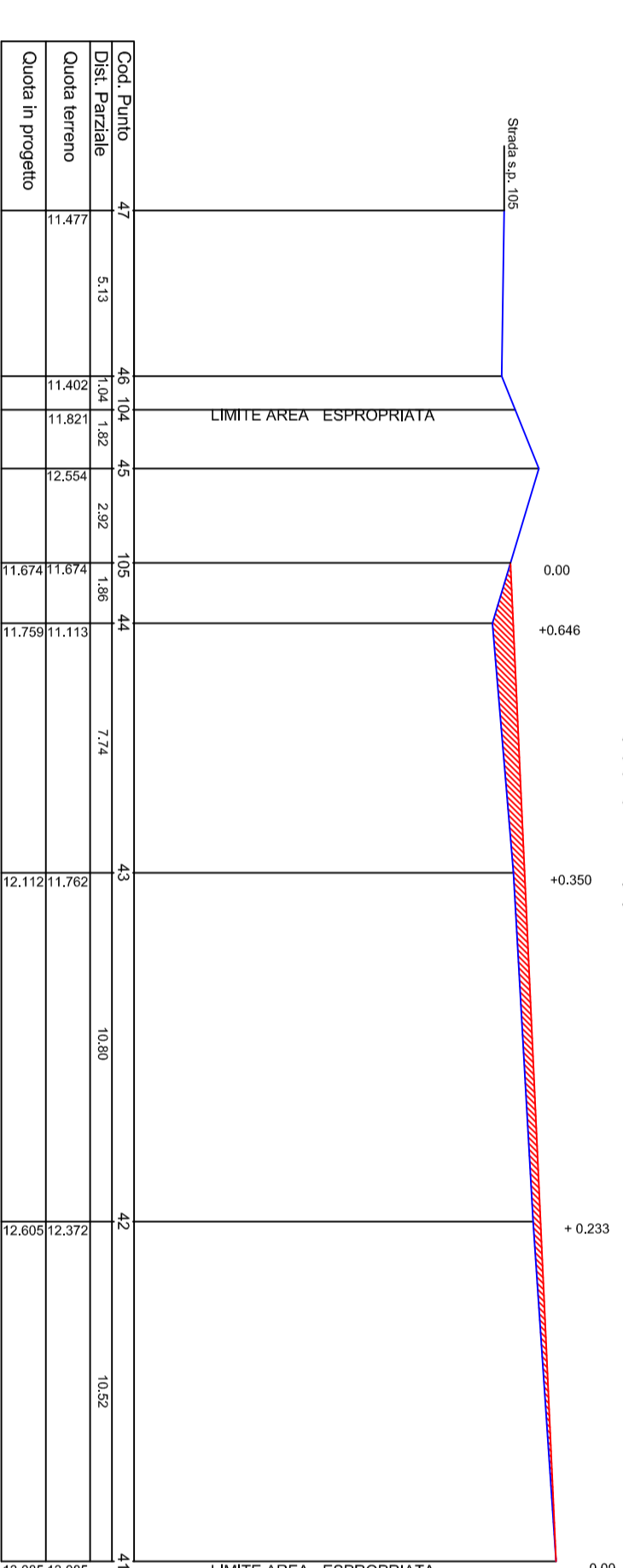
SEZIONE 1
scala 1:200



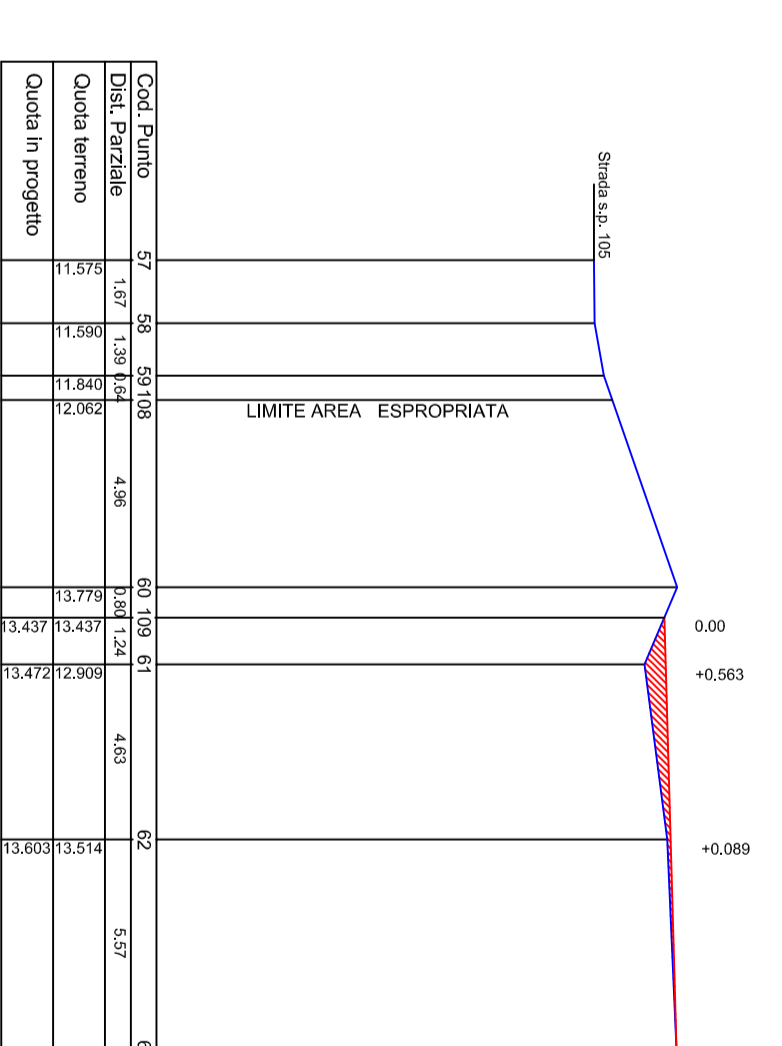
SEZIONE 4
scala 1:200



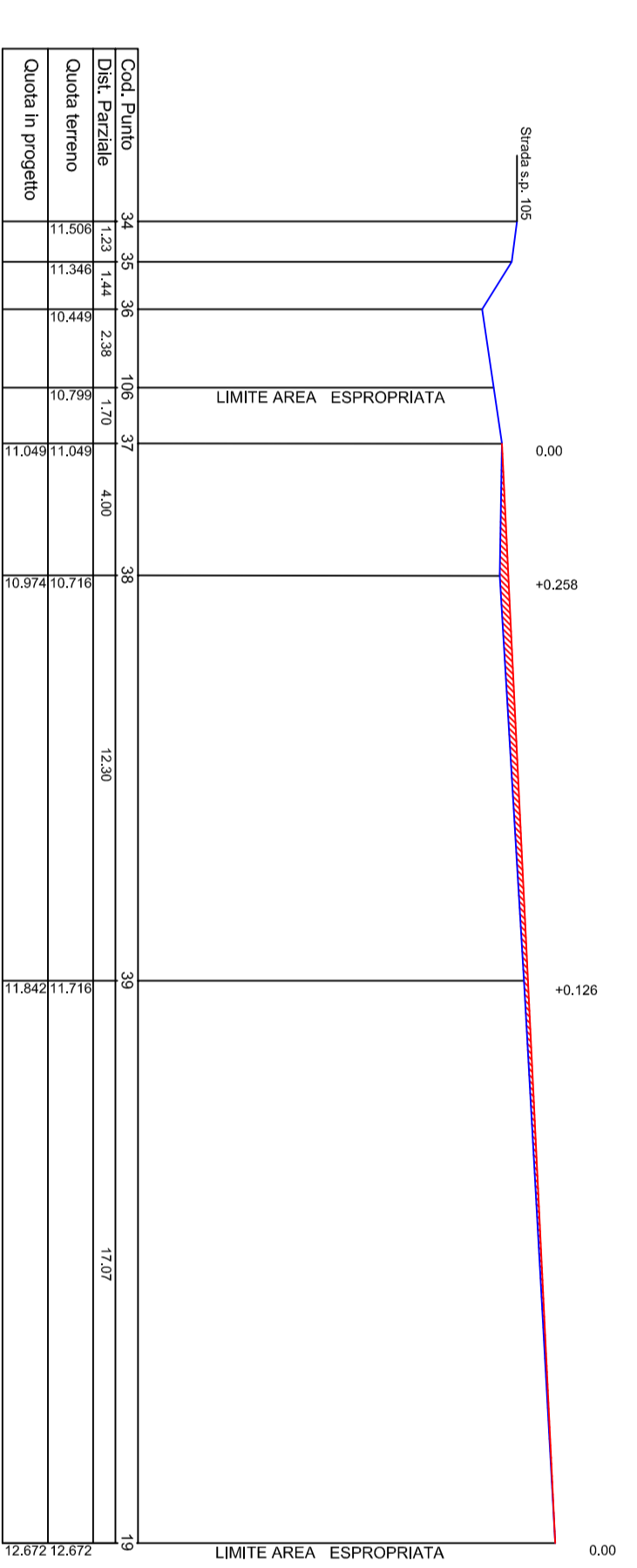
SEZIONE 2
scala 1:200



SEZIONE 5
scala 1:200



SEZIONE 3
scala 1:200



Provincia del Sud Sardegna
Comune di Fluminimaggiore
Comune di Arbuis

- INTERVENTI NEL S.I.C. "CAPO PECORA" TB04/00/30:
 - REGOLAMENTAZIONE ACCESSI AL MARE
 - REALIZZAZIONE AREA PARCHEGGIO
 - SENTIERISTICA
 - SISTEMAZIONE PISTA E SENTIERO "ACQUABELLA"

Progetto Esecutivo

Oggetto:
**RILEVI PIANO ALTIMETRICO:
 SEZIONI AREA PARCHEGGIO**

Fav.	Aggiornamento n°	Scala	Data
B.07		1:500	marzo 2018

Il Tecnico:
 Ing. Francesco PINNA

Il Responsabile del Procedimento: